Ansicht Bahnrechts M 1 : 50

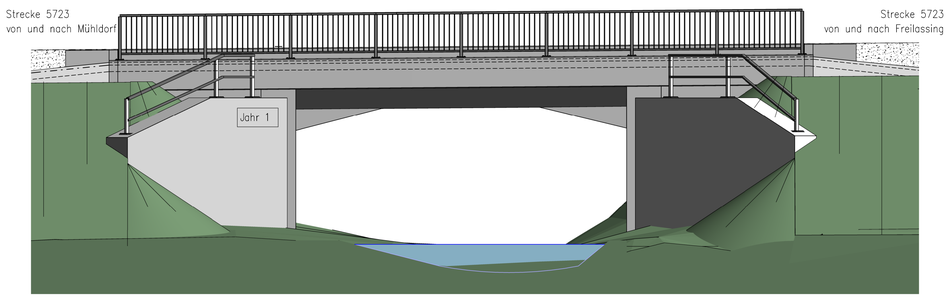

Detail 3 M 1 : 5

Abdichtungsabschluss nach RiZ M _ ÜF1905

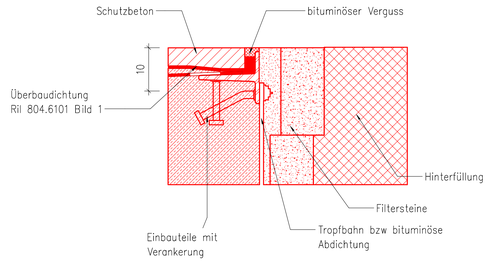

Schnitt B – B M 1 : 100

WL Ansicht Achse 10

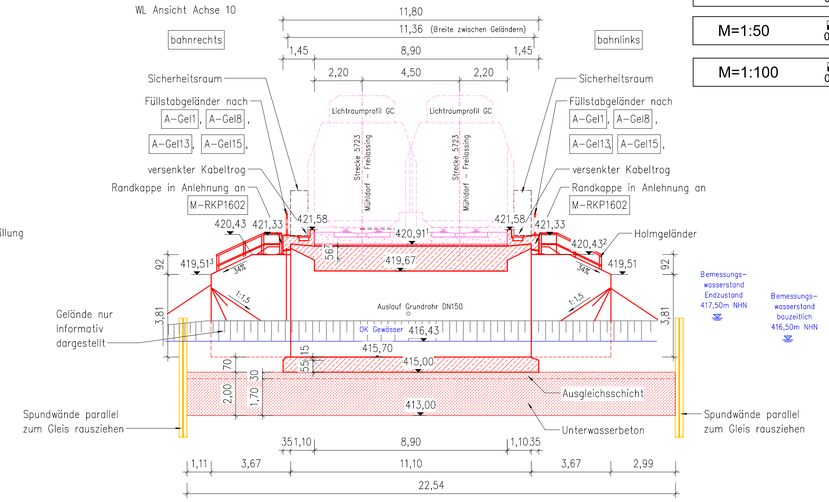

M=1:5 0 0.1 0.2 0.3 0.4 0.5m

M=1:10 0 0.2 0.4 0.6 0.8 1m

M=1:50 0 1 2 3 4 5m

M=1:100 0 2 4 6 8 10m

Längsschnitt A – A M 1 : 100

in Bauwerksachse

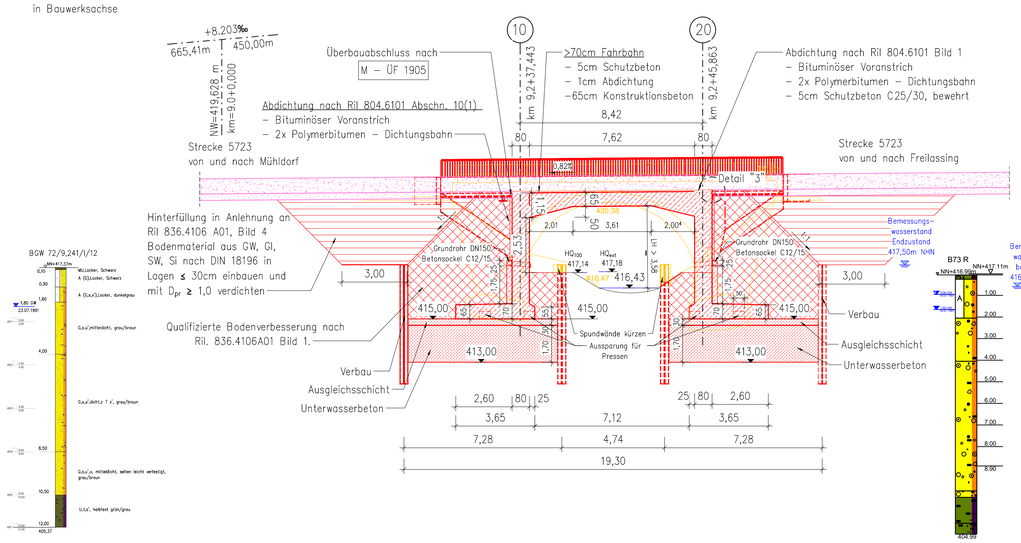

ra=14064
lt=40.00
α=–0.057
+8,203‰
1115,41m
+2,515‰
1670,00m
NW=423,320 m
km=9,4+50,00

Detail 2 M 1 : 10

Anschluss Brückengeländer

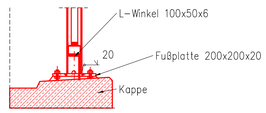

Detail 1 M 1 : 10

Tropfkante

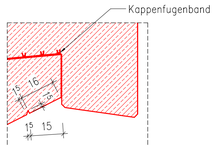

Schnitt C – C M 1 : 100

Hinterkante WL Achse 20

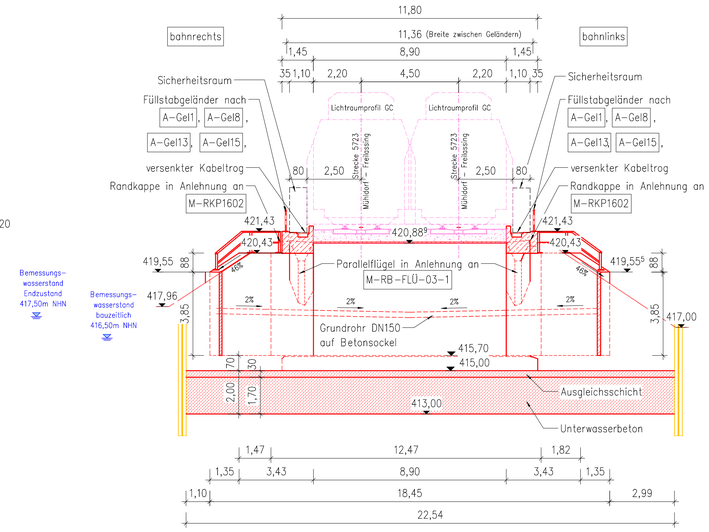

Regelquerschnitt M 1 : 50

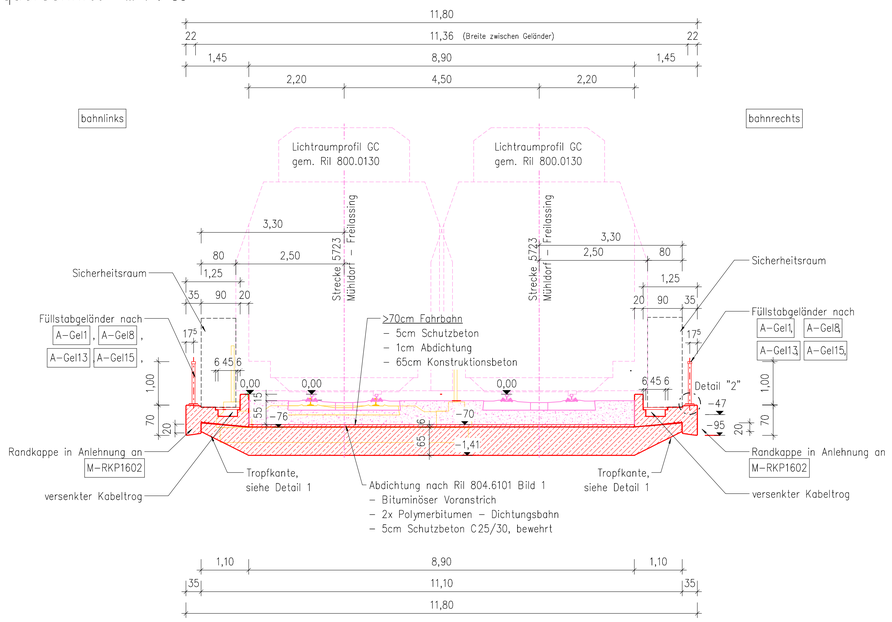

Schnitt E – E M 1 : 100

Abwicklung Flügel Achse 20

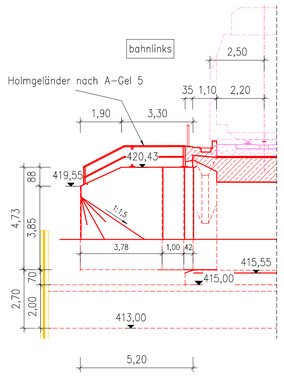

Schnitt D – D M 1 : 100

Abwicklung Flügel Achse 10

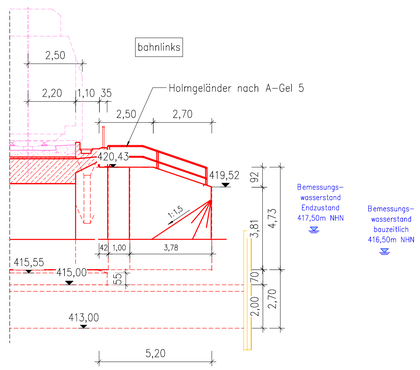

Zugehörige Pläne

ABS38–3–301–EP–EÜ–BA–1588–001	Bauwerksplan – Draufsicht
ABS38–3–301–EP–EÜ–BP–1588–001	Bauphasenplan

Legende

- Bestand
- Neubau/Änderung
- Rückbau
- Grenze DB–Netz
- TK Leitung
- Anderes Gewerk

Planungsgrundlagen

	Ersteller	Stand
Trassierung	Ingenieurgemeinschaft ABS38–PFA3.1	09/2022
Vermessung	DB International GmbH	04/2020
Vorplanung	DB E&C, Region Süd, München	03/2020
Baugrundgutachten	GTU Ingenieurgesellschaft, Hannover	04/2021

Alle örtlich gebundenen Maße sind vor der Bauausführung vor Ort zu überprüfen.

Endgültige Abmessungen nach statisch–konstruktiven und wirtschaftlichen Erfordernissen.

Bauwerksplan Schnitte und Ansichten
– gilt nur in Verbindung mit Bauwerksplan Draufsicht –

Index	Änderungen bzw. Ergänzungen	Name	Datum
od	Gleichstellung	Härter	02/2024
oc	Einarbeitung Prüfvermerkungen, Gleichstellung	Zahra	11/2023
ob	Gleichstellung	Zahra	06/2023

Prüfvermerke

Die Übereinstimmung der Zeichnung mit der Ausführung bestätigt:
Für den Auftragnehmer:
Drl, Datum, Name in Druckbuchstaben, Unterschrift
für die DB ...
Drl, Datum, Name in Druckbuchstaben, Unterschrift
Interoperabilität geprüft (Bemerkte Stellen), Name
Drl, Datum, Name in Druckbuchstaben, Unterschrift geprüft
Qualitätssicherung .....
Drl, Datum, Name in Druckbuchstaben, Unterschrift geprüft
Eisenbahn–Bundesamt

Freigabe zur.....Prüfung
Drl, Datum, Name in Druckbuchstaben, Unterschrift
Prüfingenieur:

DB NETZE
Freigabe der Ausführungsunterlagen
☐ mit Regelungen durch den EIAB
Freigabe–Nr.: .....
Drl, Datum, Name in Druckbuchstaben, Unterschrift (EIAB)

gleichgestellt mit Prüfvermerken
Drl, Datum, Name in Druckbuchstaben, Unterschrift

Genehmigung zur Bauausführung
Drl, Datum, Name in Druckbuchstaben, Unterschrift

Bauherr:
DB Netz AG
Infrastrukturprojekte Süd
I.NI–S–C–B ABS 38 Ost
Richelstraße 3
80634 München
München,
Drl, Datum, Unterschrift

DB NETZE Projektleitung:
Drl, Datum, Unterschrift

Planung:
Ingenieurgemeinschaft
ABS38–PFA3.1
Bismarckstr. 11
80336 München
Telefon: 089/290286–27
E–Mail: info@_pfa3.1@bhi-ing.de
BHI IBJ
LEGROS
Drl, Datum, Unterschrift

Auftragnehmer (AN):
Drl, Datum, Unterschrift

Lageskizze (unmaßstäblich):

Projektnummer DB: G.016176533
BIM–Datencodierung:
Planzeichen: Ib
Planart: Entwurfsplanung
Höhen– und Koordinatensystem: DB_REF 2003 / DB_RST 2003
Einwirkungen (Lastmodell): LM 71; SW/0; α=1,21
Entwurfsgeschwindigkeit: v=160 km/h
Kilometer: 9,241

Bauwerksnummer: 5172.3	BIM–Kennziffer: 1636	Barcodenummer:	
Strecke: 5723	Streckenabschnitt: ABS 38 München – Mühldorf – Freilassing; Planungsabschnitt 3, Tüßling–Freilassing		

1:100, 50, 10, 5	Erstellt	11/2021	Zahra
EP	Geprüft	11/2021	Bornmann
	Freigegeben	11/2021	Bornmann
	Datum	Name	

Bauwerksplan – Schnitte, Ansichten
km 7,300 – km 19,443
EÜ km 9,241 über den Mitterbach
TEH 30–1.4

ABS38–3–301–EP–EÜ–BA–1588–002 | od | Anlage: 18.1.1.4.7.1.2